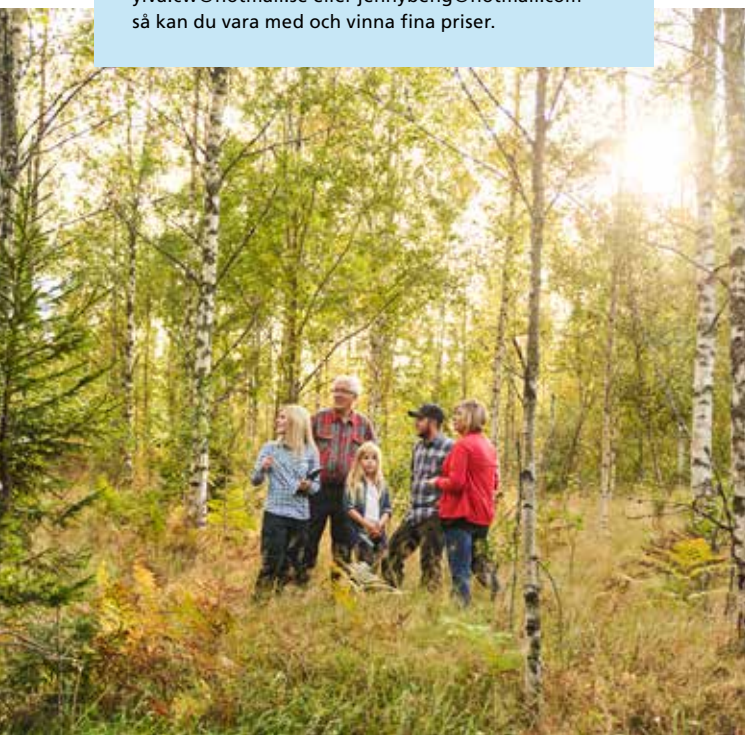


Nu är sommaren här!

Medlemsaktiviteter som innebär att vi träffas på samma plats vid samma tillfälle går tyvärr fortfarande inte att genomföra, så i väntan på nya tider erbjuds en form av sommarorientering under juni månad.

På fyra platser runt om i vårt vackra skogsbruksområde finns information uppsatt under hela juni månad och upplägget är att du och ditt sällskap åker till en eller flera – eller alla – platser och tar del av upphängd information, äter medhavd fika och njuter av skogsmiljön. Informationen finns uppe dygnet runt som informationstavlor och går att besöka när det passar er planering som bäst. Flera platser erbjuder vackra promenadmöjligheter i omväxlande natur.

PÅ SAMTLIGA PLATSER FINNS EN LEDTRÅD TILL ETT SÖKT TRÄDSLAG. Ju fler platser du besöker, desto fler ledtrådar samlar du ihop. Skicka svar till ylva.cw@hotmail.se eller jennybeng@hotmail.com så kan du vara med och vinna fina priser.



Avsändare: Södra, 351 89 Växjö



PP Sverige, Port Payé

Förnamn Efternamn
Adressrad co
Adressrad 1
Adressrad 2
Postnummer Postort
Land

 **SÖDRA**

Lär känna ditt skogsbruksområde

Hitta ledtrådar och vinn fina priser!



sodra.com

 **SÖDRA**

Besöksmål

Följande platser och punkter vill vi i samband med bilbingot uppmärksamma:

BRATTELID, GETINGE

Där vi visar både högproducerande granskog och lågproducerande bokskog med information om både gallringseffekt och biotopskydd.

Vägbeskrivning:

Kör från Getinge till Öinge, och följ därefter skyltar mot Slättelynga. Följ vägen i cirka 5 km och sväng höger in på markerad skogsväg.

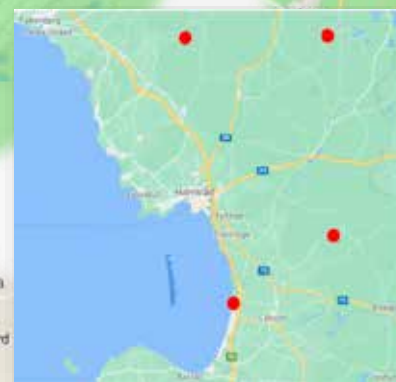


HÖKAFÄLTET I MELLBYSTRAND

Där vi informerar om naturturism.

Vägbeskrivning:

Hökafältet ligger i norra Mellbystrand, följ Kustvägen så långt norrut det är möjligt. Informationspunkten är belägen vid parkeringen till naturreservatet Hökafältet.



SÖDRAS VILTHÄGN, SKAVBÖKE

Där vi informerar om betestryck. Här kan man jämföra olika hägns inverkan på föryngringen.

Vägbeskrivning:

Kör från Oskarström mot Skavböke. När du passerar Skavböke kapell, kör ytterligare cirka 800 meter rakt fram mot Mjälähult. Hägnet samt informationstavlan finns där på vänster sida om landsvägen precis innan avtagsvägen mot Karlstorp. Parkera på lämplig plats.

BÄCKAMOT

Där vi bland annat informerar om den invasiva arten skunkkalla.

Vägbeskrivning:

Kör på väg 556 mellan Veinge kyrka och Bäckamot. Cirka 9 km från Veinge kyrka eller 1 km från Bäckamot.